

«СОГЛАСОВАНО»

Руководитель Учреждения «Отдел
образования администрации Волжского
муниципального района»

_____ Муравьева Э.Н.

«УТВЕРЖДАЮ»

Директор МОУ «Приволжская средняя
общеобразовательная школа»

_____ Алексеев И.В.

«СОГЛАСОВАНО»

Начальник ОГИБДД МО МВД России по
г.Волжск и Волжскому району

ПАСПОРТ

**муниципального общеобразовательного учреждения
«Приволжская средняя общеобразовательная
школа»» Волжского муниципального района
Республики Марий Эл по обеспечению безопасности
дорожного движения**

2015 г.

Содержание:

1. Общие сведения.
2. План-схемы.
 - 2.1. План-схема района расположения образовательного учреждения.
 - 2.2. План-схема организации дорожного движения в непосредственной близости от образовательного учреждения.
 - 2.3. План-схема маршрута движения школьного автобуса.
3. План мероприятий по приведению существующей организации дорожного движения в районе образовательного учреждения к организации движения, соответствующей нормативным техническим документам, действующим в области дорожного движения.

ОБЩИЕ СВЕДЕНИЯ

Руководитель: *Алексеев Игорь Владимирович*

Преподаватель ОБЖ: *Ефимов Николай Егорович*

Руководитель ЮИД: *Картузова Лидия Васильевна*

Сотрудник ГИБДД закрепленный за ОУ:

Руководитель и ответственный работник дорожно-эксплуатационной организации, осуществляющей содержание УДС: *ОАО филиал «Марийскавтодор»*

Количество обучающихся детей, в т.ч. в начальных классах: *687 обучающихся, в т.ч. 290 обучающихся в начальных классах*

Наличие уголка по БД (место расположения): *1 этаж коридор*

Наличие класса по ОБДД (место расп-я, характеристика): *нет*

Наличие транспортной площадки (автогородка): *да*

Работа по предупреждению ДДТТ в воспитательных планах классного руководителя (количество часов): *10 часов за учебный год*

Наличие школьного автобуса: *2 автобуса*

В каких классах проводятся занятия по БДД: *1-11 классы*

Количество занятий по БДД в каждом классе: *10 часов за учебный год*

Количество отрядов ЮИД: *1*

Количество детей в отрядах ЮИД: *5*

Телефоны:

Министерство образования и науки РМЭ *45-22-37*

Отдел образования Волжского муниципального района *6-38-65*

ОГИБДД МО МВД России *4-89-42*

Полиция *4-87-07*

Информация о маршрутах движения учащихся

В соответствии с постановлением Администрации Волжского муниципального района от 30 января 2015 года №28 "О закреплении определенной территории Волжского муниципального района муниципальными общеобразовательными учреждениями» за муниципальным общеобразовательным учреждением "Приволжская средняя общеобразовательная школа" закреплены следующие территории: д.Красная Горка, пгт Приволжский, д.Болотная, д.Моркиялы, хут.Краснознаменский.

Расположение школы и место жительства учащихся позволяет выделить 2 основных пеших маршрутов передвижения детей из дома в школу и обратно:

Маршрут №1: проходит по улице Первомайская, ул.Новая. Часть улиц занимает частная застройка, по данному маршруту передвигаются до 80% детей обучающихся в школе. Данные улицы имеет один тротуар по четной стороне улицы. Движение учащихся от частных домов до тротуара частично происходит по проезжей части. В темное время суток тротуар имеет искусственное освещение. Движение детей по маршруту №1 проходит по тротуару улиц Первомайская, Новая и предусматривает пересечение с проезжей частью дороги по нерегулируемому пешеходному переходу. Опасный участок №3, в ночное время не освещается.

Маршрут №2: проходит по улице Заводская, по данному маршруту передвигаются 10 % детей обучающихся в школе. Учащиеся, проживающие по ул. Заводская движутся по проезжей части.

Маршрут №2 включает в себя опасную зону:

- ул. Заводская (отсутствует тротуар, что предполагает движение учащихся по проезжей части улицы).

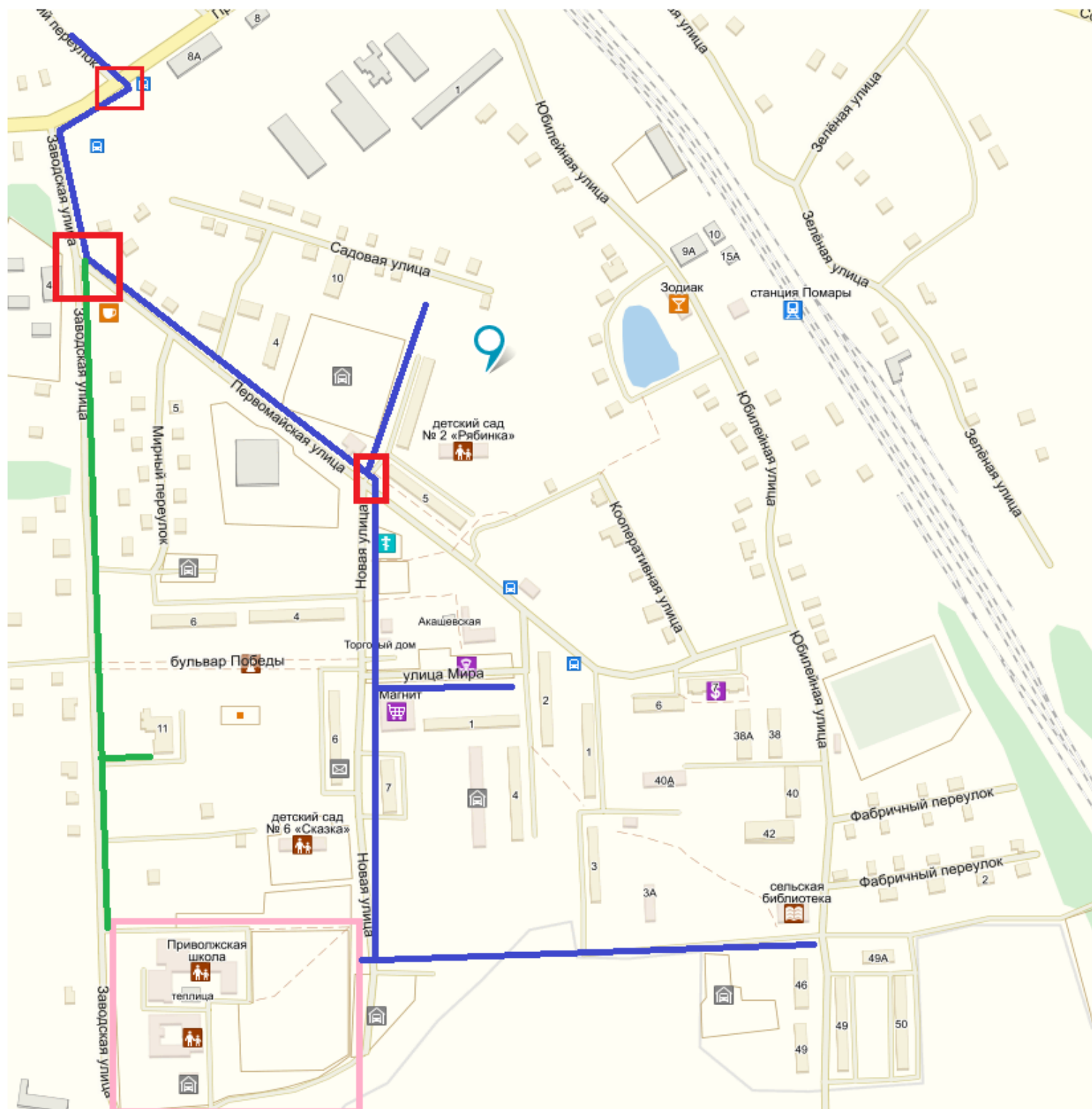
Кроме того, 1,8 % учащихся добираются до школы с использованием личного автотранспорта родителей. Высадка детей осуществляется на асфальтированной площадке возле здания школы. 17,5 % учащихся добираются в школу на школьном автобусе из населенных пунктов: д.Красная Горка, д.Болотная, д.Моркиялы, хут.Краснознаменский, с.Эмеково, д.Кукшенеры. Посадка учащихся в школьный автобус осуществляется на соответствующих остановочных пунктах. Движение школьных автобусов осуществляется по Сотнурскому шоссе. Высадка и посадка учащихся осуществляется на остановочной площадке у здания школы.

Опасной зоной следует признать саму остановочную площадку, (маневр автобуса на остановочном пункте может быть опасен для учащихся).




Маршрут движения транспортных средств, осуществляющих разгрузку/погрузку грузов не пересекается с движением учащихся на территории образовательного учреждения.

2. ПЛАН-СХЕМЫ

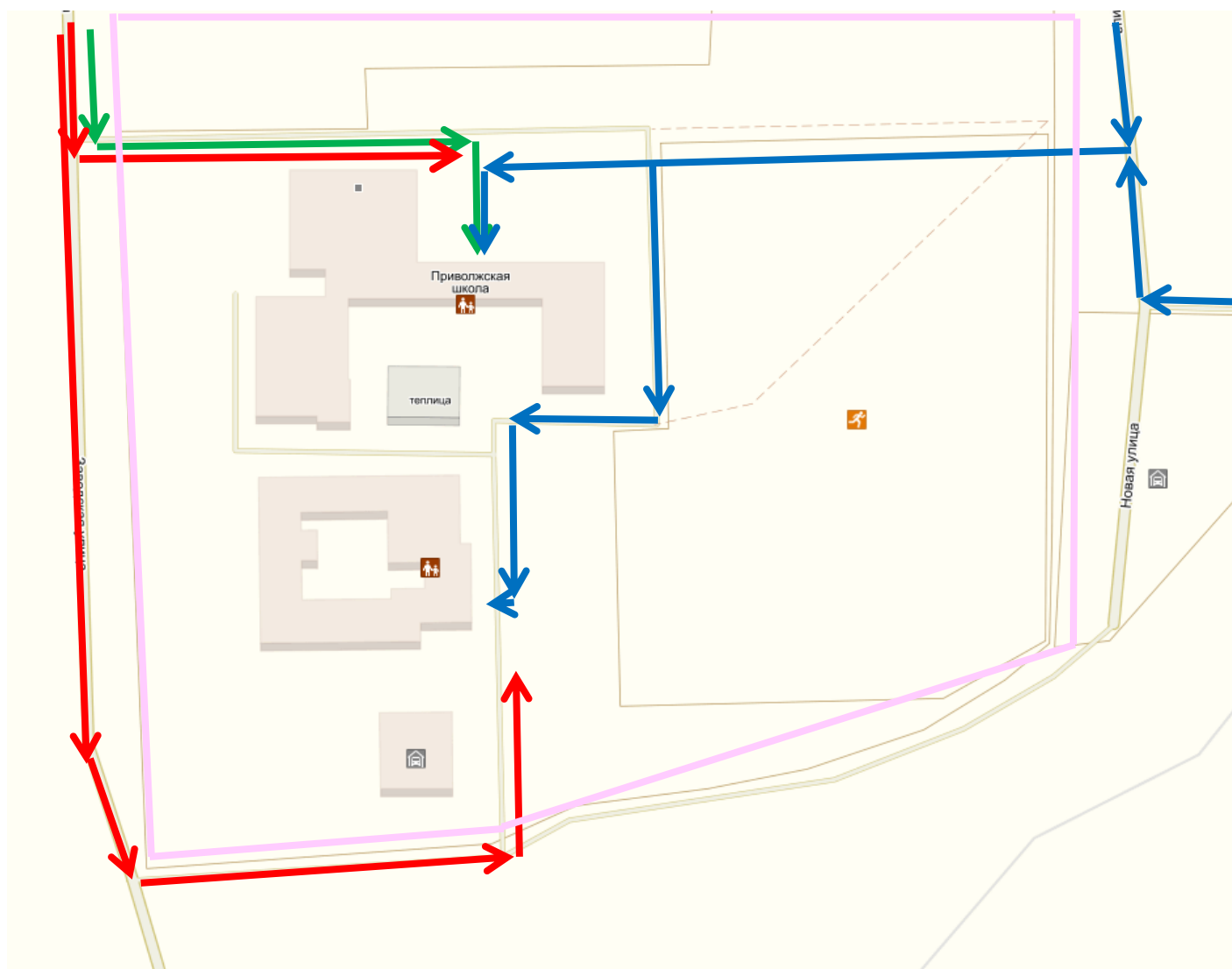
2.1 План-схема района образовательного учреждения



Условные обозначения:

-  - движение обучающихся в школу (из школы)
-  - движение транспортных средств
-  - территория образовательного учреждения

2.2 План-схема дорожного движения в непосредственной близости образовательного учреждения



Условные обозначения:



- движение учащихся по маршруту №1



- движение учащихся по маршруту №2



- маршрут движения школьного автобуса

4. План мероприятий по приведению существующей организации дорожного движения в районе образовательного учреждения к организации движения, соответствующей нормативным техническим документам, действующим в области дорожного движения

В целях приведения существующей схемы организации дорожного движения в соответствии с требованиями нормативно-правовых актов в области организации дорожного движения на маршрутах движения детей в образовательные учреждения, необходимо выполнить следующие мероприятия: